




«СОГЛАСОВАНО»



«УТВЕРЖДАЮ»



«СОГЛАСОВАНО»



Министерство внутренних дел Российской Федерации

Отдел безопасности дорожного движения за городом ПАСПОРТ

Дорожной безопасности

Муниципального бюджетного общеобразовательного учреждения

«Новоткульская средняя общеобразовательная школа»

2019-2020 учебный год.

Общие сведения.

Муниципальное бюджетное общеобразовательное учреждение

«Новоеткульская средняя общеобразовательная школа»

Тип образовательной организации: образовательная организация

Юридический адрес: 457245, Челябинская область, Чесменский район, п. Новоеткульский, ул. Школьная, д.5

Фактический адрес: 457245, Челябинская область, Чесменский район, п. Новоеткульский, ул. Школьная, д.5.

Руководители образовательной организации:

Директор школы Чернышова Елена Геннадьевна 89026146736
(фамилия, имя, отчество) (телефон)

Заместитель директора
по учебной работе Хайбулина Ирина Михайловна 8(35169)98326
(фамилия, имя, отчество) (телефон)

Заместитель директора
по воспитательной работе Гуцал Елена Петровна 89512526890
(фамилия, имя, отчество) (телефон)

Ответственные от Госавтоинспекции:

Инспектор ГИБДД Чернюк М.А.

Ответственные работники за мероприятия по профилактике детского
травматизма:

Заместитель директора
по воспитательной работе Гуцал Елена Петровна 89512526890
(фамилия, имя, отчество) (телефон)

Руководитель или ответственный работник дорожно-эксплуатационной организации,
осуществляющей содержание улично-дорожной сети: РУИОиС

Руководитель или ответственный работник дорожно-эксплуатационной организации,
осуществляющей содержание технических средств организации дорожного движения
(ТСОДД): РУИОиС.

Количество обучающихся (учащихся, воспитанников) 66

Наличие уголка по БДД : имеется, рекреация 1-го этажа
(если имеется, указать место расположения)

Наличие класса по БДД: не имеется
(если имеется, указать месторасположения)

Наличие автогородка (площадки) по БДД: нет

Наличие автобуса в образовательной организации: имеется

Владелец автобуса: Учредитель – Чесмнский муниципальный район
(ОО, муниципальное образование и др.)

Время занятий в образовательной организации:

1- ая смена: 8 час. 30 мин. - 14 час. 30 мин. (период)

2- ая смена: час. мин. - час. мин, (период)

внеклассные занятия: 15 час.00 мин. - 15 час. 45 мин. (период)

Телефоны оперативных служб:

МЧС	01; 2-12-08
Скорая помощь	03; 2-16-77
Милиция	02; 2-10-56

Марка ПАЗ 32053-70

Модель ПАЗ 32053-70

Государственный регистрационный знак К329УЕ174

Год выпуска 2019 Количество мест в автобусе 22

Соответствие конструкции требованиям, предъявляемым к школьным автобусам соответствует

2. Сведения о водите(ях) автобуса(ов)

Фамилия, Имя, Отчество.	Дата принятия на работу	Стаж вождения ТС категории D	Дата предстоящего медицинского осмотра	Период проведения стажировки	Сроки повышения квалификации	Допущены ли нарушения ПДД
Вдовкин Виталий Викторович	14.11.2014 г.	15 лет	2019-2020 гг			

3. Организационно-техническое обеспечение

1) Лицо, ответственное, за обеспечение безопасности дорожного движения: Гуцал Елена Петровна

Назначен: 31.08.2018г.№72

2) Организация проведения предрейсового медицинского осмотра водителя:

Осуществляет Медик ФАПа Сайгутыпа Н.П.

На основании договора от 31.01.2019 г. Действительного до 31.12.2019 г.

3) Организация проведения предрейсового технического осмотра транспортного средства:

Осуществляет Баглай Виталий Александрович

На основании договора от 12.01.2019 г.

4) Дата очередного технического осмотра 26.01.2020 г.

Номер карты техосмотра- 005670011901866.


5) Место стоянки автобуса в нерабочее время: ул.Школьная,5

6) Меры, исключающие несанкционированное использование: стоянка на территории СОШ, находящийся под видеонаблюдением, под охраной сторожа, территория ограждена (ворота, замок).


Приложение №1
подходы к ОУ




УГОЛОК БЕЗОПАСНОСТИ ДОРОЖНОГО ДВИЖЕНИЯ




ПЕРЕХОДИТЕ ДОРОГУ В МЕСТАХ ГДЕ ОНА ХОРОШО ПРОСМАТРИВАЕТСЯ В ОБЕ СТОРОНЫ ДОРОГИ. ГДЕ НЕТ ПЕШЕХОДНОГО ПЕРЕХОДА НУЖНО ПЕРЕХОДИТЬ ОСОБЕННО ВНИМАТЕЛЬНО ПОД ПРЯМЫМ УГЛОМ К ПРОЕЗЖЕЙ ЧАСТИ.




ГДЕ-ДЕ ЧИМ ПЕРЕЙТИ ДОРОГУ ПОСМОТРИТЕ НАЛЕВО, ПОТОМ НАПРАВО. ЗАТЕМ ЕЩЕ РАЗ НАЛЕВО. БУДЬТЕ ВНИМАТЕЛЬНЫ!



ПЕРЕХОДИТЕ ПЕРЕКРЕСТОК ПО ПЕШЕХОДНОМУ ПЕРЕХОДУ НА ЗЕЛЕНЫЙ СИГНАЛ СВЕТОФОРА. ПРИДЕРЖИВАЙТЕСЬ ПРАВОЙ СТОРОНЫ.



ДОРОГА НЕ МЕСТО ДЛЯ ИГР. ОПАСНО И НЕ СЛЕДУЕТ ИГРАТЬ ВЛИЗКИ ПРОЕЗЖЕЙ ЧАСТИ.



ПЕРЕХОДИ ДОРОГУ ПО ПЕШЕХОДНОМУ ПЕРЕХОДУ. ВЕЛОСИДЕСТАМ СЛЕДУЕТ СБИТИ С ВЕЛОСИМЕДА И ПЕРЕВЕСТИ ЕГО ЧЕРЕЗ ПРОЕЗЖУЮ ЧАСТЬ.




НЕ ВЫБЕГАЙТЕ ВНЕЗАПНО НА ПРОЕЗЖУЮ ЧАСТЬ ИЗ-ЗА СТОЯЩИХ ТРАНСПОРТНЫХ СРЕДСТВ И ДРУГИХ ПРЕПЯТСТВИЙ, ОГРАНИЧИВАЮЩИХ ВИДИМОСТЬ.



ЗА ГОРОДОМ НАДО ИДТИ ПО ОБОЧИНЕ, НАВСТРЕЧУ ДВИЖУЩИМСЯ АВТОМАЩИНАМ.

Приложение №3
Площадка ОУ



4. Сведения о владельце автобуса.

Юридический адрес: 457245, Челябинская область, Чесменский район, п.Новоеткульский, ул.Школьная д.5

Фактический адрес: 457245, Челябинская область, Чесменский район, п.Новоеткульский, ул.Школьная д.5

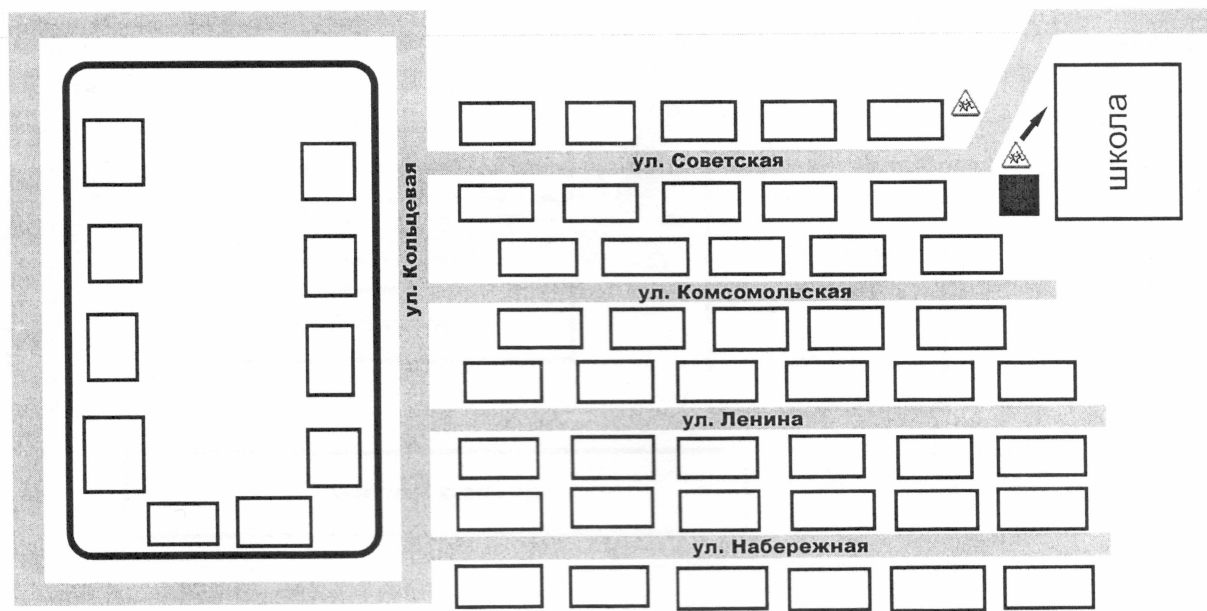
Телефон ответственного лица: 8(35169)98348

5. Маршрут движения автобуса образовательной организации.

6. Безопасное расположение остановки автобуса у образовательной организации.

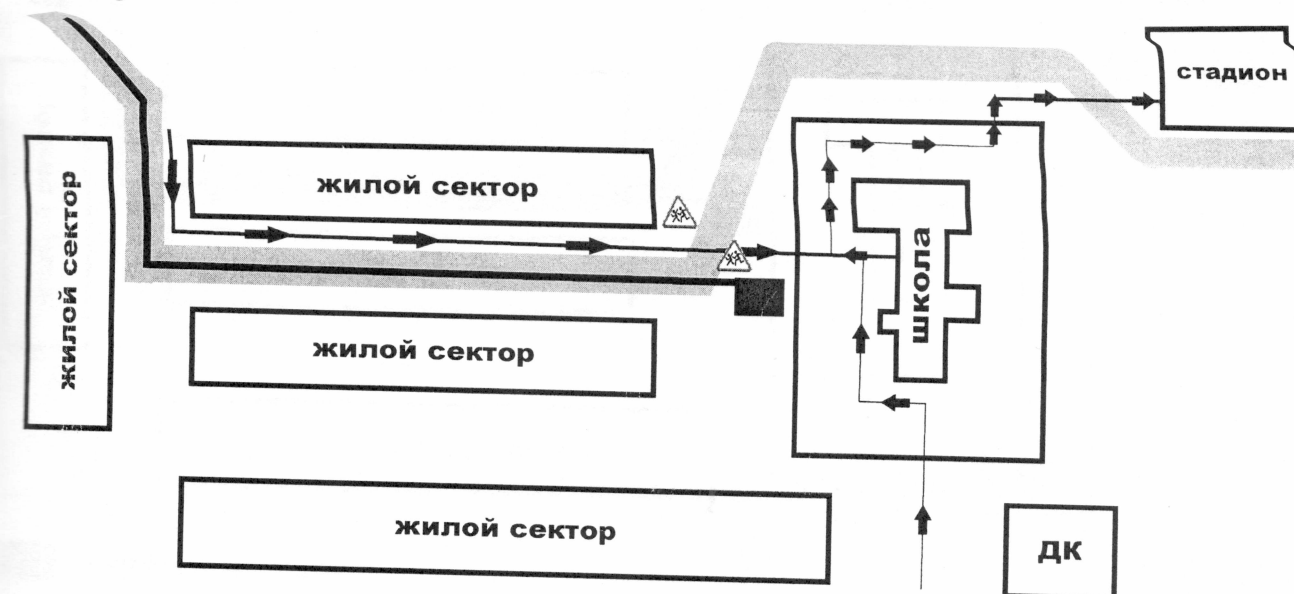
I. План-схемы образовательной организации

1. Район расположения образовательной организации, пути движения транспортных средств и детей (обучающихся)



■ - место остановки автобуса

II. Схема организации дорожного движения в непосредственной близости от образовательной организации с размещением соответствующих технических средств организации дорожного движения, маршрутов движения детей и расположения парковочных мест

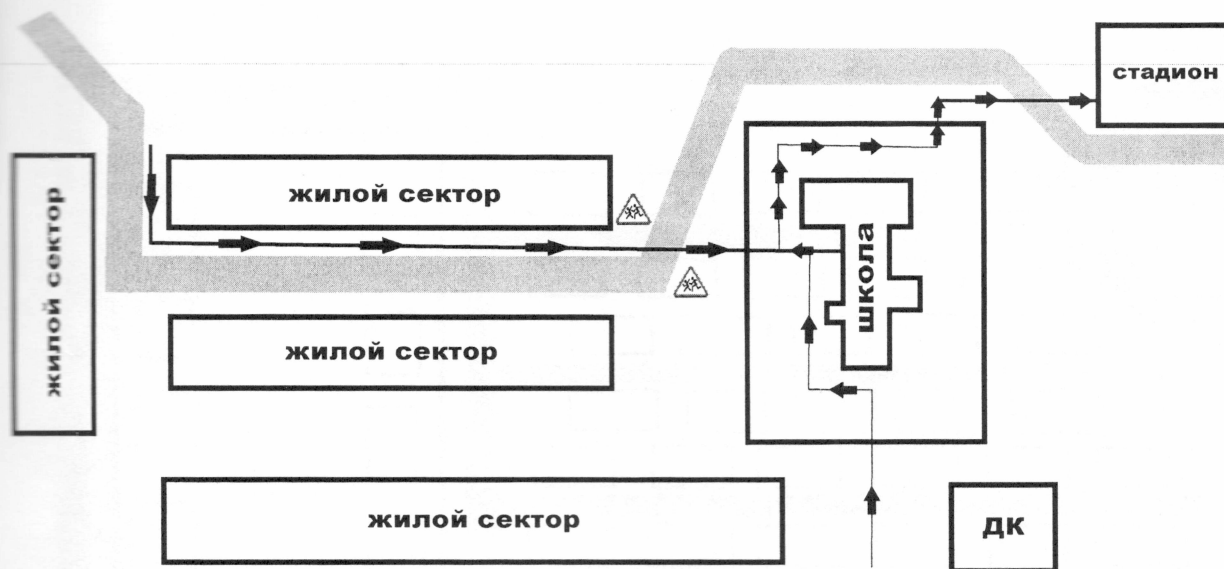


■ - парковка автобуса

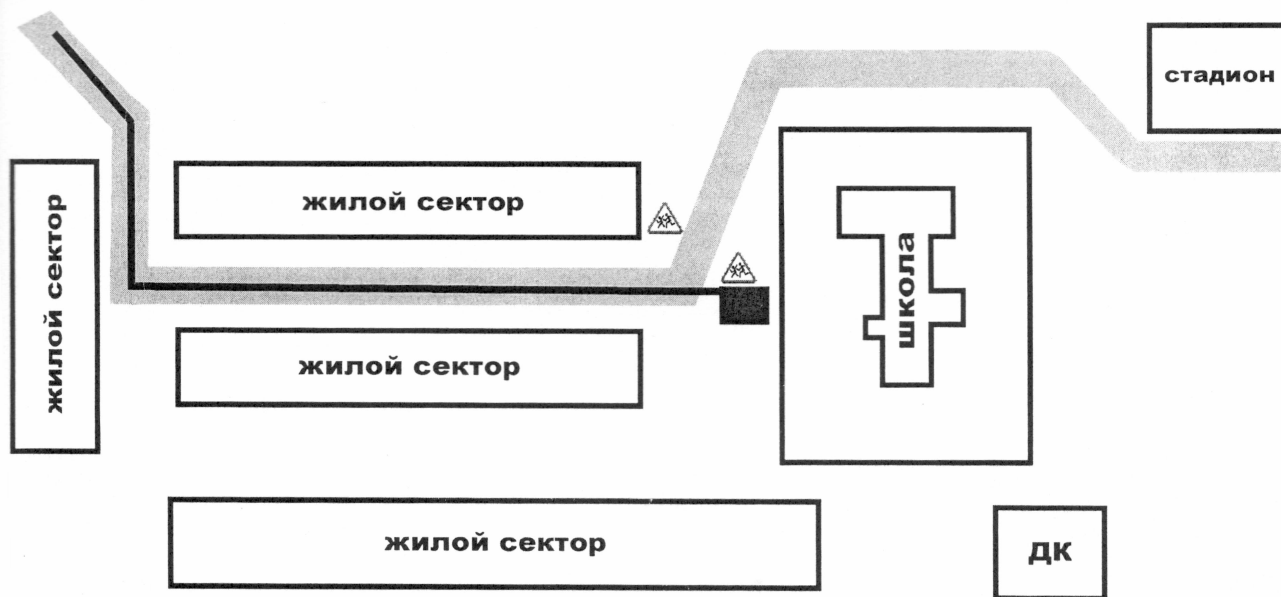
— - движение автобуса

- - - - - движение групп детей

III. Маршруты движения организованных групп детей от образовательной организации к стадиону, парку или спортивно-оздоровительному комплексу



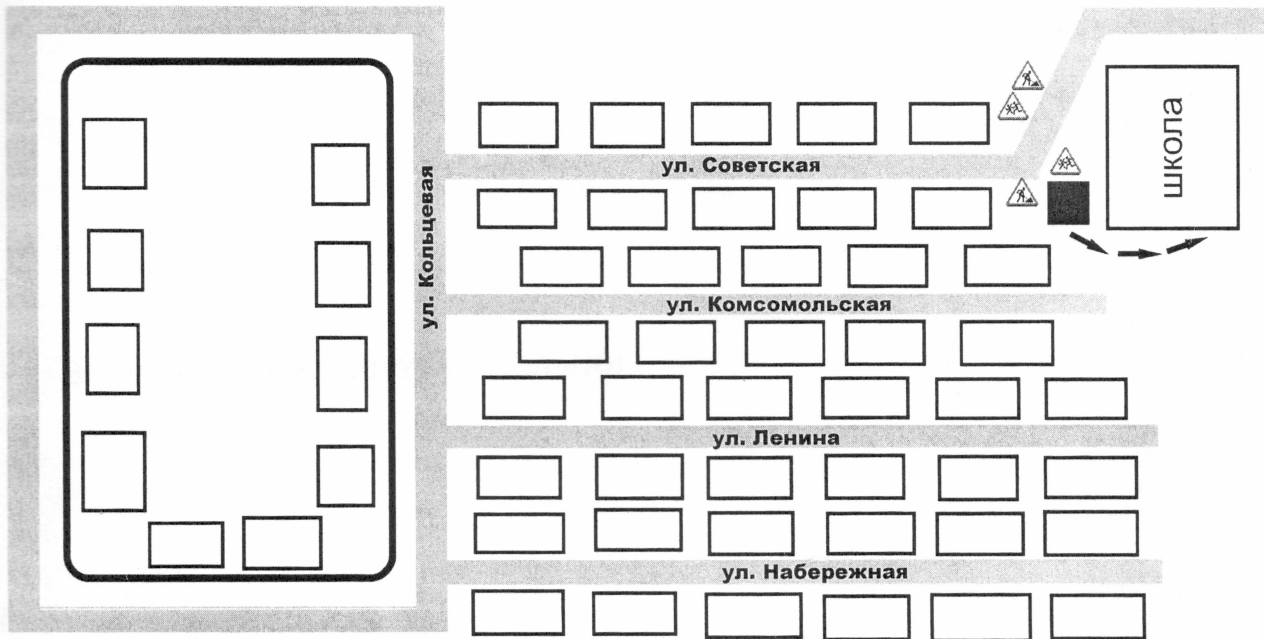
IV. Пути движения транспортных средств к местам разгрузки/погрузки и рекомендуемые безопасные пути передвижения детей по территории образовательной организации



■ - парковка автобуса

— - движение грузового транспорта

V. Организация движения транспортных средств, детей при проведении ремонтных и дорожно-строительных работ вблизи образовательной организации



■ - место остановки автобуса

Согласовано

ОГИБДД
По Чесменскому району

«31» июля 2019 г.

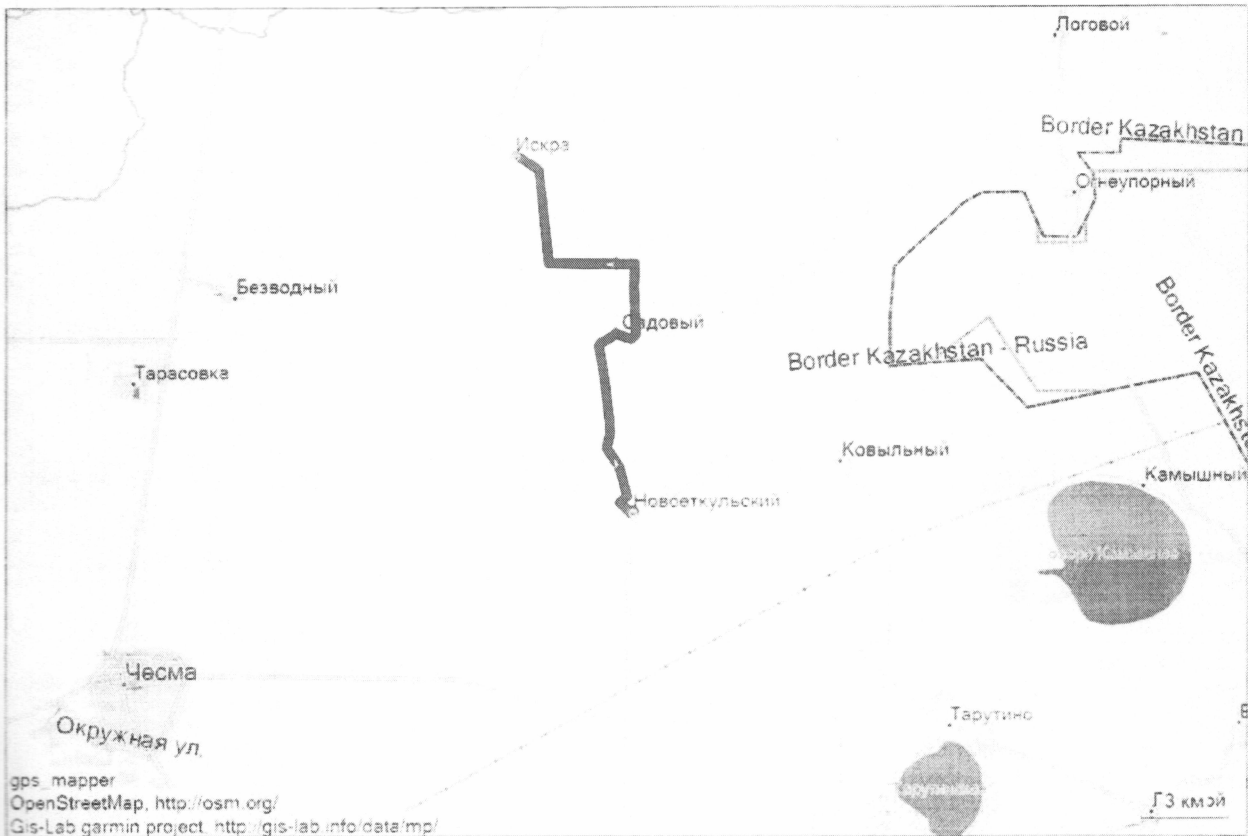
Утверждаю

Директор МБОУ «Новоеткульская СОШ»
Е.Г.Чернышова

«31» июля 2019 г.

КАРТА ПУТИ ШКОЛЬНОГО АВТОБУСА

КАРТА-СХЕМА МАРШРУТА ШКОЛЬНОГО АВТОБУСА П.НОВОЕТКУЛЬСКИЙ - П.ИСКРА



<p>Согласовано</p> <p>_____ ОГИБДД</p> <p>По Чесменскому району</p> <p>_____</p> <p><u>«31» июля 2019 г.</u></p>	<p>Утверждаю</p> <p>Директор МБОУ «Новоеткульская СОШ»</p> <p>_____ Е.Г.Чернышова</p> <p><u>«31» июля 2019 г.</u></p>
--	---

КАРТА-СХЕМА МАРШРУТА ШКОЛЬНОГО АВТОБУСА П.НОВОЕТКУЛЬСКИЙ - П.САДОВОЕ



згласовано

Утверждаю

ОГИБДД
По Чесменскому району

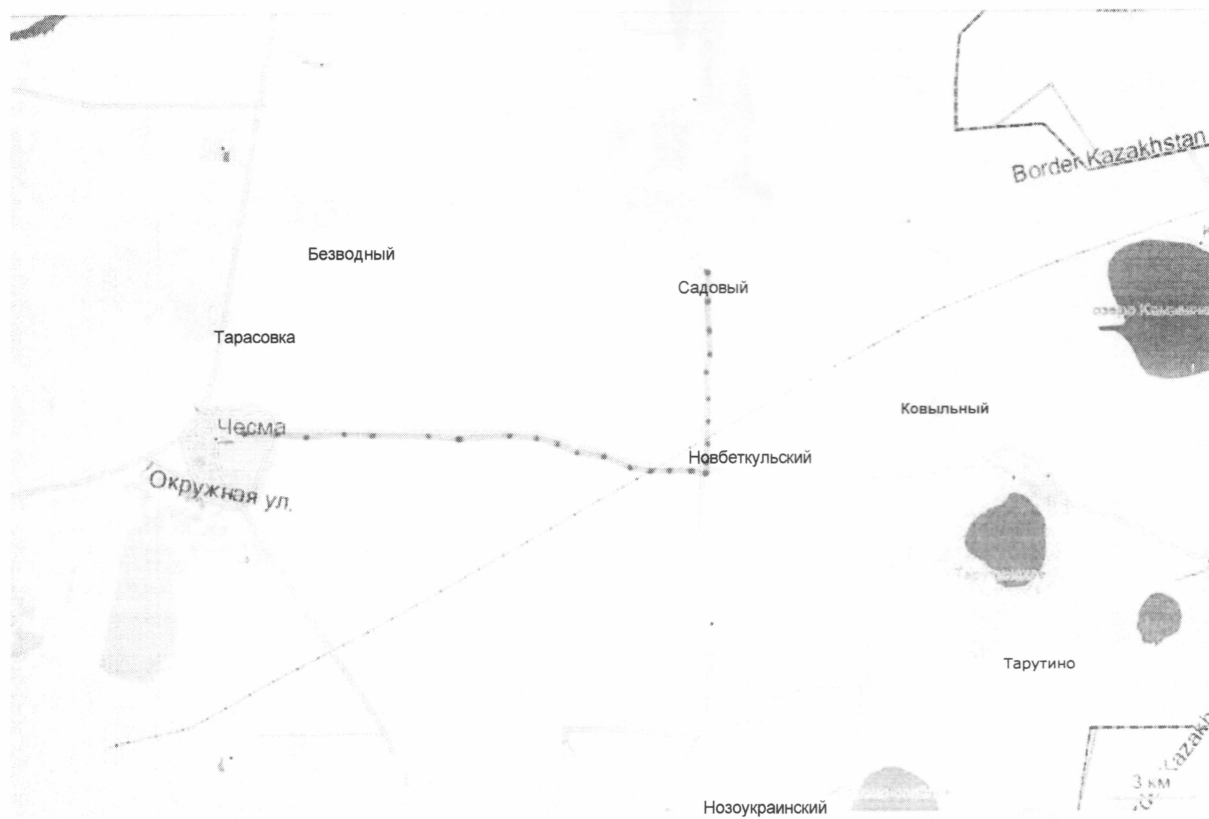
Директор МБОУ «Новоеткульская СОШ»

Е.Г.Чернышова

«31» июля 2019 г.

«31» июля 2019 г.

КАРТА-СХЕМА МАРШРУТА ШКОЛЬНОГО АВТОБУСА
П.НОВОЕТКУЛЬСКИЙ - С.ЧЕСМА



Бал а иди но
gps... mapper
OpenStreetMap, <http://osm.org/>
Gis-Lah armin oroiect. <http://dis-lafo.info/data/mo/>

СХЕМА

ОПАСНЫХ УЧАСТКОВ НА ШКОЛЬНОМ МАРШРУТЕ <Н п. НОВОЕТКУЛЬСКИЙ - П. САДОВЫЙ - П. ИСКРА.

УТВЕРЖДАЮ:
Директор МБОУ
«Новоеткульская СОШ»
Чернышова Е.Г.
«31» июля 2019 г.



- Условные обозначения:
- 1. Школа
 - 2. Сбор пункта детей
 - 3. Спуск, подъём скорость 30 км/ч
 - 4. Сужение дороги скорость 30км/ч
 - 5. Нерегулируемый перекрёсток скорость 20км/ч

СХЕМА

ОПАСНЫХ УЧАСТКОВ ПРИ ДВИЖЕНИИ АВТОБУСА НА ШКОЛЬНОМ МАРШРУТЕ П. НОВОЕТКУЛЬСКИЙ - П. НОВОУКРАИНСКИЙ.

п. Новоеткульский

УТВЕРЖДАЮ:
Директор МБОУ
«Новоеткульская СОШ»
Чернышова Е.Г.
«31» июля 2019 г


с. Чесма

п. Тарутино

п. Новоукраинский

Условные обозначения:

1. Школа
2. Сбор пункта детей
3. Спуск, подъём скорость 30 км/ч
4. Опасный поворот
5. Нерегулируемый перекрёсток скорость 20км/ч



Согласовано:
ОГИБДД
по Чесменскому району
«31» июля 2019 г.

Утверждаю:
Директор МБОУ
«Новоеткульская СОШ»
Чернышова
«31» июля 2019 г.

Схема опасных участков маршрута п.
Новоеткульский - Садовое.



Схема опасных участков на маршруте п.
Новоеткульский - с. Чесма.



Схема безопасного
подхода к школе.

